

## Toeristen in Feldgrau en Marineblauw

Eddy Lambrecht

Tijdens WO I herbergde Knokke niet alleen het plaatselijk garnizoen en de bemanning van de geschutsbatterijen.

Knokke en omliggende gemeentes werden uitgekozen als rustplaats voor legerdivisies die weggetrokken werden van het front, of ze werden toch minstens bezocht door nabij ingekwartierde eenheden.

Het gaat hier om het volledige gamma van de toen gekende wapenonderdelen van de Keizerlijke landmacht : infanterie, artillerie en zelfs cavalerie. Ook het Marinekorps Flandern was uiteraard goed vertegenwoordigd.

Aan de hand van de door hen verstuurde postkaarten willen wij een klein overzicht geven van welke troepenonderdelen hier in Knokke de zee zagen en indien het weer het toeliet er ook gingen baden. Anderen kwamen naar de vrouwen van lichte zeden waarvoor Knokke een zekere reputatie had ! Het escaleerde zo fel dat de Duitse soldaten door middel van plakbrieven verboden werden bepaalde huizen binnen te gaan.



*Een Duitse soldaat téenzaam op wacht aan de dijk te Knokke. De dijk is afgezet met prikkeldraad.  
Toeristen zijn hier duidelijk niet meer welkom. Op het strand zelf spolen regelmatig zeentijnen aan.*




*En toch zijn er nog baders, zoals deze Duitse soldaten, die er nu plots minder krijgshaftig uitzien. De badkar is van E. Schotte.*



*Anderen die de weten droog willen houden, laten zich fotograferen in een studio met op de achtergrond een geschilderd decor. Of de badkar staat "Knacke" vermeld.*





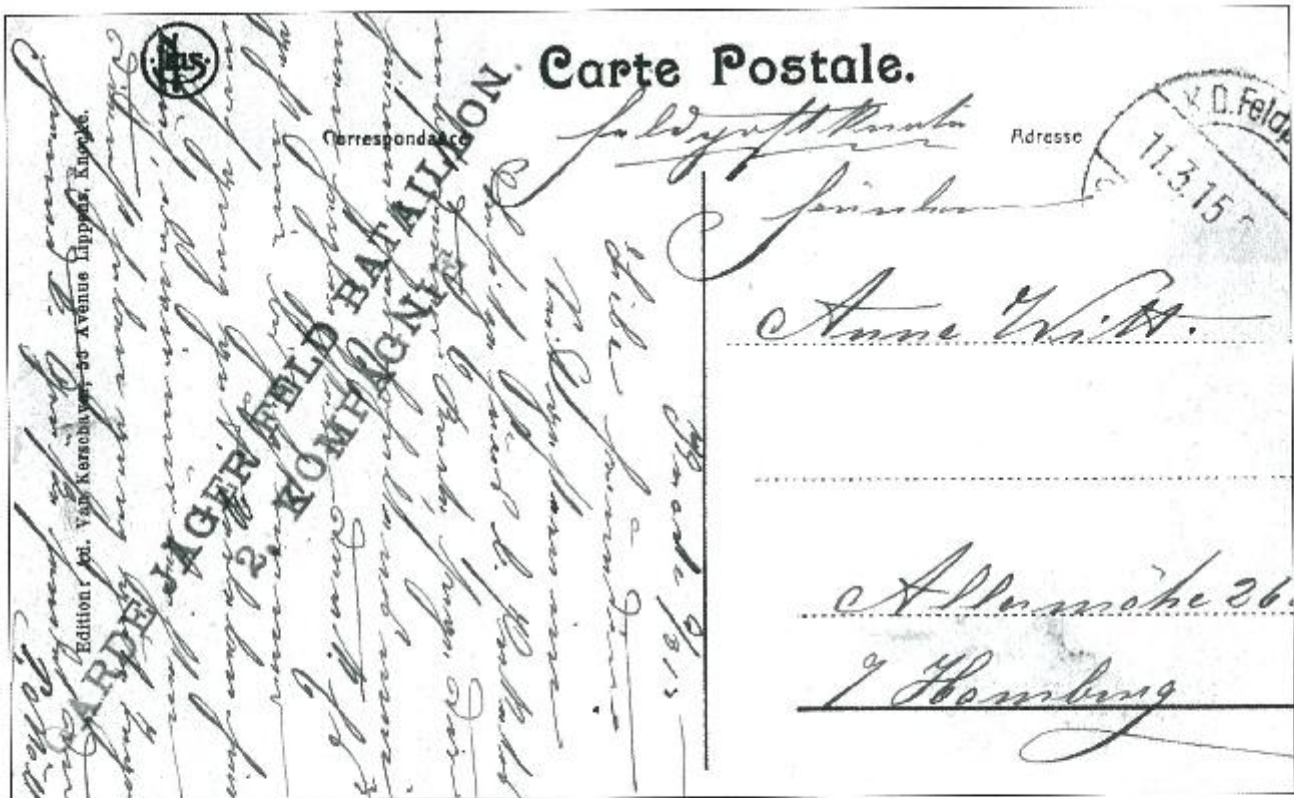
Voor- en heerside van het huidige Van Banaanplein; verstoord op 13 maart 1915. Rechts de ronde, enkele ringstempel van de Garde Kavallerie Division, Keizerlijke Duitse Feldpost Expedition.  
 In het midden de stempel van de Koninklijke Pruisische radic en telefoonafdeling met de Pruisische Garde ster.  
 De Garde Kavallerie Division maakte toen deel uit van de 4de Armee. Na het vastlopen van de bewegingsoorlog in het Westen werden alle Duitse cavalerie divisies verplaatst naar het Oostfront. Eenmaal bleef de Garde Kavallerie Division deel uitmaken van de 4de Armee en werd ingezet in de loopgravenoorlog. Delen van de divisie werden verplaatst naar de Belgisch-Nederlandse grens, belast met de bewaking ervan. Tevens was de divisie één van de eenheden die de grens zouden overschrijden als de Britten via een landing in Nederland de Duitsers in de rug wilden aanvallen. (zie jaarboek Conc is ter nr 41-2004, blz 12. Rechts op de foto staat een Garde-Kavassier van de Garde Cavalerie Division bij de grens).






Knocke-sur-mer

Le Duvelspat.



Voor- en keerzijde zichtbaar geschreven te Knocke op 11 maart 1915, met een zicht van de verdwenen Duivelsput aan de Graaf Jonsdijk (gekleurde versie). Rechts de stempel van de 1ste Marine Divisie. Links de tijdstempel van het Garde Jäger Feld Bataillon. De divisie bevond zich sedert 18.12.1914 aan de Belgische Kust, waar het onder het commando kwam van de 1ste Marine Divisie. Met het 1de Matrozen Regiment was het eind december 1914-januari 1915 in gevechten verweerd met de Fransen te Lamburside, voornamelijk bij boegje 17. Ook traden de Gardelagers op als instructeur voor de overnomen matrozen eenheden. De 'groene jagers' zoals zij genoemd werden, verlieten onze streek voor de Eeas op 25 maart 1915.





Voor- en keerzijde zichtbaar: Lippenslaan, geschreven op 26 juli 1917.  
 In het midden de stempel van het Reserve Infanterie Regiment 262 van de 79ste Reserve Divisie. Deze divisie was afkomstig uit Oost-Pruisen en actief in Noord-Frankrijk. In juli 1917 kwam de divisie uitrusten in het gebied ten oosten van Brugge. De rest was een korte duur, want de 79ste Reserve Divisie werd in de 3de Slag bij Ieper ingezet als "Eingreif" of tegenaanval divisie. Tijdens de Slag bij Langemarck leed de divisie zware verliezen door Britse aanvalen en moesten ze terugtrekken. Het 262ste Reserve Regiment dat veel jonge soldaten van de klas 1918 telde, was gedemoraliseerd.





Voor- en keerzijde zichtbaar van de kerk en molen, verstuurd op 1 maart 1918.  
 Links de stempel van de 2de Compagnie van de luchtwafweer van het Marinekorps. Daar het belang van de luchtmacht groeide tijdens WO I, was het ook niet verwonderlijk dat de luchtwafweer zich verder ontwikkelde en in omvang toenam.  
 Blijkbaar werden er nood doelen in Knokke gebombardeerd, maar het lag wel op de route van de vliegtuigen van de Britse zeevloot (Royal Naval Air Service) die de vliegvelden rond Gent ging bombarderen. Daar stegen de Duitse Gotha-bommenwerpers op, die Engeland aanvielen. De Britse Le Havilland DHA tweezitters vlogen via de kust naar Vlissingen, vandaar ze via de Westerschelde over Nederlands grondgebied hun doelen bij Gent bereikten. Langs dezelfde weg keerden zij terug. De Britse piloten rapporteerden steeds dat ze nabij Knokke, zwaar luchtwafweertuigen moesten traceren en dikwijls tot 6 mijl in zee moesten uitwijken voor de Klok (afweer).





1584



Voor- en keerzijde zichtbaar met een blik op de huidige Zoutelande en oechtsgelegen Duinweg, verzonden op 3 augustus 1916.

Op de keerzijde, in het midden, de stempel van het 1ste Bataljon-1ste Compagnie van het 1de Matroos-Regiment.

Het 1de regiment matrozen werd op 1 augustus 1916 weggetrokken van het landfront nabij Lombardsijde en belast met de kustverdediging. Het 1ste bataljon te Zeebrugge, Heist en Duinbergen, het 3de bataljon te Zuienkerke en te Druzele.





Het 4de Matrosen-Regiment was een geregelde plant te Knokke, zoals deze foto uit april 1915 van het 2de bataljon bewijst. Het 4de regiment matrosen was toen korpsreserve en stond onder de directe leiding van het Generalkommando van het Marinekorps te Brugge.



Het strand van Knokke hort nu de oorlog. De badkarren hebben terug hwa plaats op het strand ingenomen. Er staat alleen nog prikkeldraad rond aangespoelde zeewijnen. Op de foto een Britse zeewijn.