

HOTEL DU CYGNE

HET GEBOUW EN ZIJN BEWONERS

Danny Lannoy

Begin maart 1999 werd gestart met de slooping van Knokkes oudste herberg.

Rust aan Zee stond reeds jaren te verkommeren, volledig afgesloten en was een unieke locatie om "wild te plakken".

De nieuwe eigenaar kwam met een bouwvoorstel dat niet zomaar werd goedgekeurd door het gemeentebestuur. Over architectuur kunnen de meningen nogal uiteenlopen!

Om veiligheids-redenen werd dan maar een vergunning verleend voor de afbraak van het leegstaand pand.

Het eeuwenoude gebouw, misschien wel een van de oudste van Knokke-dorp, had weinig bouwhistorische kenmerken. De allereerste bestemming was een herberg met winkel en onderging tal van uitbreidingen in de loop der jaren. Toch is het, of "was het" voor velen een herkenningspunt in het Knokse straatbeeld. Het gebouw stond tegenover het kerkje en was een verzamelaarsplaats voor de autochtonen, het deed zelfs kortstondig dienst als gemeentehuis.

Wij hebben geprobeerd de geschiedenis van het gebouw met zijn bewoners op te zoeken.

Halfweg de 14e eeuw waren er in Knokke-dorp slechts een vijftiental woningen. De parochie telde 40 huizen. We mogen aannemen dat het kruispunt bij de kerk, gevormd door de *Dorpsstraat* (Seb. Nachtegalestraat) met de *Weg naar Westcapelle* (Smedenstraat) en de zandweg richting Heist, er kwam bij het prille ontstaan van de parochie.

De oudste geschreven bronnen, de verslagen van kerkrekeningen en ommelopers uit 1626, vermelden **Maarten Ghellaert** als herbergier van *de Zwaan*. Het gebouw telde een gelijkvloers met zadeldak en stond aan de oostzijde van de Dorpsstraat met aansluitend de bakkerij-winkel van Maarten Bousse.

De Papenpolder (ten oosten van de kerk) telde in 1696 acht huizen. Aan de oostzijde hadden we de winkel van Jan d'Asseville, *de Zwaan* en een hoeve van Antonis Schram. De koster F. Demeester woonde naast d'Asseville; ten zuiden van de kosterie woonden Jan Schram, Frans Luyckx en de weduwe Kristiaan Decoussemaecker.

In hetzelfde jaar, 1696, staat in de Ommeloper van de *Wateringe* van de Papenpolder, **Maarten De Wildere** als herbergier van *De Zwaan* opgetekend. "De Zwaan" was een veelvuldig gebruikte herbergnaam in de streek. Ieder dorp of gemeente had wel één café of afspanning met deze naam.

Bij de volkstelling van 1748 vonden we **P. Soens** als de herbergier-winkelier van *De Zwaan*. De notabelen waren: Hoofdman Andrius Ramaut, officier Adriaan Vanderbeke, pastoor Lieven Destobbeleire en koster Jan Dhondt.

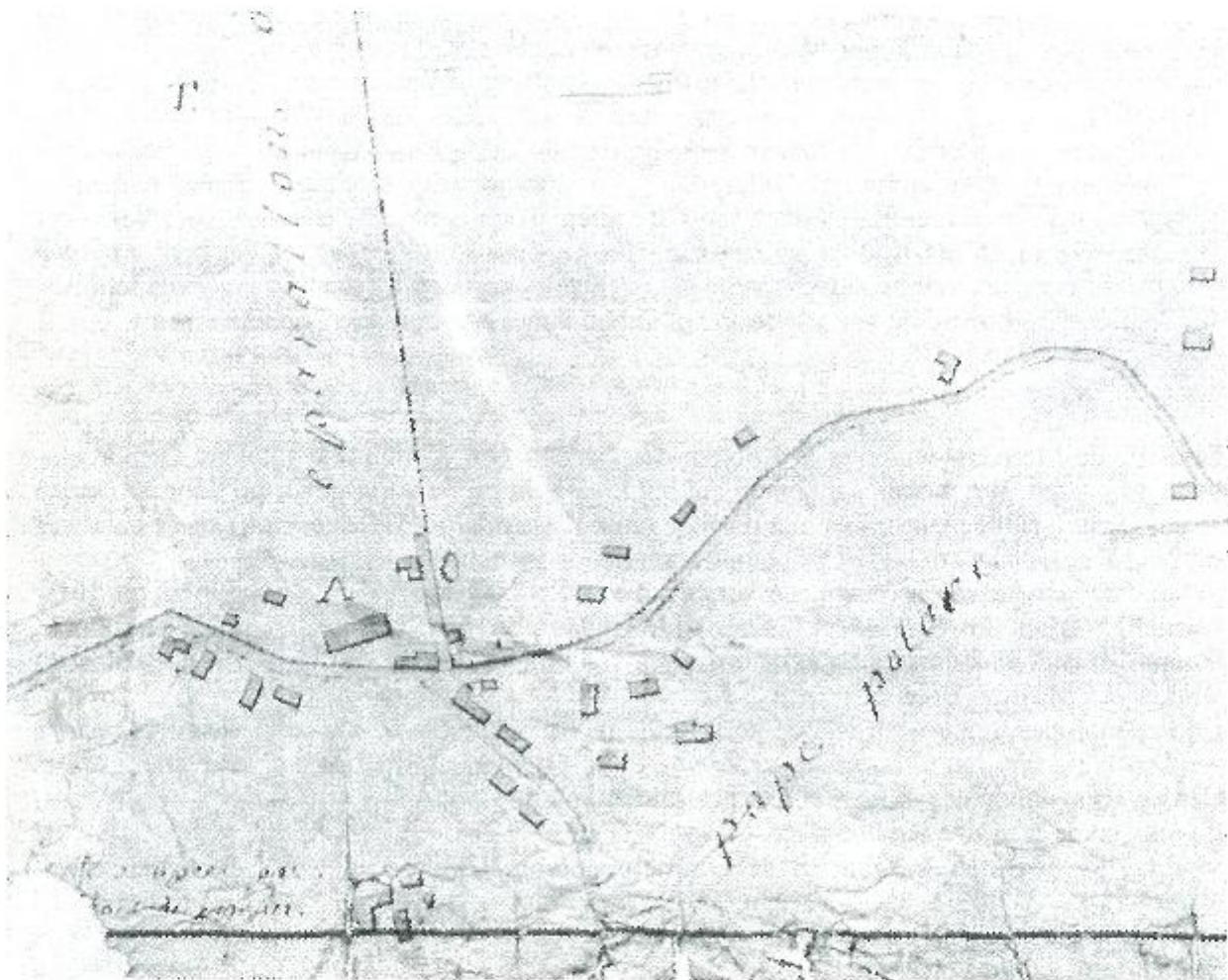
Er waren nog veel *insolvente ghebruyckers* dit wijst op de minder gunstige financiële toestand van een groot deel van de parochianen.

In 1756 is er sprake van *de herberghe op staet genaempt de swaene...*

Pastoor Trouweyn, noteerde in 1764 het aantal woningen in de gemeente: ten westen en zuidwesten van de kerk stonden vier huizen, *in ende omtrent het dorp, 34*, ten oosten van de kerk en ten zuiden van de Graaf Jansdijk, 9 huizen, *in 't schoore noort van Graeve Jansdyck* 31 huizen. In totaal waren er 78 woningen met 261 communicanten. Hij vermeldt eveneens de neringdoeners, waaronder de herbergiers Mathys Dhont van de *Weiman* (latere Hôtel de Bruges), Andries Driessens (t Kalf-gemeentehuis) en Pieter Danneels van *De Zwaan*.

Landmeter Pieter Gilliodts kreeg in 1774 opdracht een nieuwe bevolkingslijst op te maken. Er waren 85 woningen en hofsteden, 91 huisgezinnen waaronder 304 communicanten, zonder de kinderen. De totale bevolking bedroeg 450 "zielen".

Voorts in het dorp, besuyden den duynenslagh, ende daer omtrent woonden: Franciscus Debackere, Elias Deraet, Joannes Watté, Juliaan Degraeve, Joannes Demaecker, Joannes Van I.oo, Joannes Van Landele, Joannes Deswarte, **Pieter Danneels** (*De Zwaan*), Mathys Dhont, Jacobus Dhont, Jacob Kerckhof, Joanna Hoeslant, Frederic Deraet, Joannes Allaert, Cornelis Bocy, Pieter Joannes Van Hollebeke, Jacobus Dugardeyn en de pastoor, allen samen 20 *menagien* en 68 *communicanten*.



1784 Fragment uit de kaart van Donche van het Hazegras. We zien duidelijk het kruispunt van de weg naar Westkapelle (Smedenstraat), naar het oosten toe de Papenpolderdijk of latere Dorpsstraat (huidige bochtige De Judestraat), de Kerkstraat en Zeeweg. Onderaan de hoeve, rond 1826 bewoond door Nicolaes Tavernier.

(uit *Knokke-Heist Terugblik* D.Lanney, De Distel 1998)
 (kaart: Rijksarchief Brugge Nr 345)

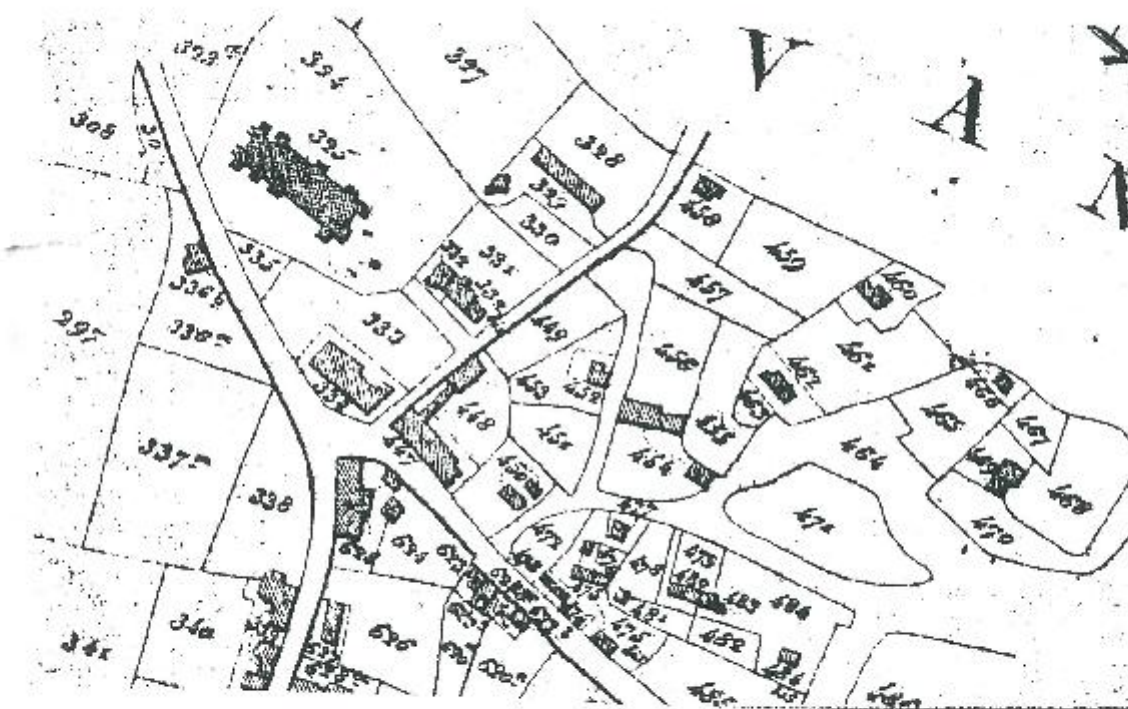
Landmeter Maelstaf stelde in 1789 een nieuwe ommeloper op met de gebruikers. Sedert 1774 was het aantal neringdoenden gestegen in de dorpskom, met ondermeer **Cornelis Danneels** als herbergier van *de Zwaan*.

Bij de inlijving van België bij de Franse Republiek, werd Hoofdman Sebastiaan Nachtegale in 1794 als eerste "maire" aangesteld. In de buurt ten noorden van de Graaf Jansdijk nam de bevolking geleidelijk aan toe. De inwijkelingen waren in grote mate afkomstig van Westkapelle, Heist, Oostkerke en Dudzele. In 1815 waren er 810 inwoners waarvan 572 geboren te Knokke.

Volgens M. Coornaert, verwijzende naar J. Opdedrinck, vonden de vergaderingen van de notabelen plaats in *De Zwaan* tot omstreeks 1800. Door de bevolkingsuitbreiding rond de Kalfmolen werd de wijk 't Kalf als vergaderplaats gekozen!!

In 1638 was echter reeds sprake van een herbergier Sarel Bril "*tavernier uit Calf van teere van soldaeten tot 7 Junius 1637 2 p 1 sch 2 gr.*" Noemde deze herberg niet "gemeentehuis" sedert 1700? Er zijn geen geschreven verklaringen over de locatie van het toenmalige gemeentehuis. De wijk 't Kalf lag dicht bij de landbouwbedrijven en woonsten van "notabelen". Daarentegen telde de dorpskom maar een beperkt aantal huizen vóór 1700. Het lijkt dan ook waarschijnlijk dat het gemeentehuis van oudsher in 't Kalf was gevestigd.

Volgens de kadasterkaart van P.C. Popp wordt landbouwer **Philippe Van Landschoot** vermeld als eigenaar van *de Zwaan*. De kaart werd opgemaakt in 1842. Onder het kadastrale nummer 625 werd het hockgebouw van de *Weg naar Westkapelle* en *Dorpsstraat* opgetekend.



Gedeelte van de Kadasterkaart van Popp uit 1842.

FOLIE GEGUCHT of plaatslyke BENAMING.	Sectie. No der Perceelen		SOORT der EYGENDOMMEN.	INHOUDEGROOÏTE van ieder PERCEEL.	Klassering.	BELASTING INKOMEN van ieder PERCEEL.		AENMERKINGEN	
	ONBEBOUW	BEBOUW							
waert 67	D	624	Laan	4 20 2	3	46		Phil ² Jacobs ² Lant ² Vlaeker	
		625	huis & erf	5 20 3	3	74	87		
				16		7	20		87
waert 62 1/2	B	352	huis & erf r. & geb.		3		18		
waert 70	D	722	Land	44 60 45	5	91		Bougge	
		723	"	43 30 45	5	73			
		724	"	3 10 2	2	45			

Uittreksel van de kadastrale legger van 1842.

Vermelding van Philip Van Landschoot als eigenaar van de Zwaan onder kadasternummer 625. (Atlas Cadastral de la Flandre Occidentale Arrondissement 5e Canton Brugge).

De weduwe Van Landschoot, Barbara Geldhof (°Leffinge 1809) woonde tussen 1866 en 1875 met haar vijf kinderen nog op een hoeve aan de Paulusdijk.

Haar kroost bestond uit:

Van Landschoot Constant	(°K 6.04.1840)	
Jozef	(°K 9.03.1841)	
Theresia	(°K 28.06.1847)	
Joanna	(°K 14.08.1848)	
Albertine	(°K 8.07.1852)	
Hinneman Jan	(°K 1809)	schaapherder
Fockenier Louis	(°St. Pieters o/d Dijk 1835)	dienstknecht
Catelon Jakob	(°K 1841)	dienstknecht
Blanckaert Pieter	(°Houttave 1839)	dienstknecht

In 1876 woonde Barbara Geldhof met haar dochter Joanna in de omgeving van de Zeestraat met als buren Constant Fournier en Jan Boels.

Halfweg de 19e eeuw, meer bepaald tussen 1866 en 1875, werd de hoeve-herberg *De Zwaan* bewoond door **Leopold Vermeire** (°K 1832- 1900) gehuwd met Isabella Traen (°K 1829-1910). De eigenares was nog steeds de weduwe Philip Van Landschoot-Geldhof.

Leopold Vermeire had toen vier kinderen:

Lodewijk	(°K 9.02.1862)
Eduard	(°K 14.01.1863)
Karel Lodewijk	(°K 5.03.1864)
Maria	(°K 4.02.1871)

Zoon Louis huwde Mathilde Genbrugge (°Zelzate 1862-1936) en kocht het molenaarshuisje langs de Zeeweg dat hij in 1889 ombouwde tot *Hôtel Prince Baudouin*.

Vanaf 1890 vinden we Leopold Vermeire in de Duinenstraat Nr 124 (verlengde van de Kerkstraat) in de buurt van de molen van Lievens. In de tweewoonst woonden eveneens zoon Karel ondertussen gehuwd met Eugenie Van Houtte en dochter Maria gehuwd met veldwachter Casimir Debrucker.

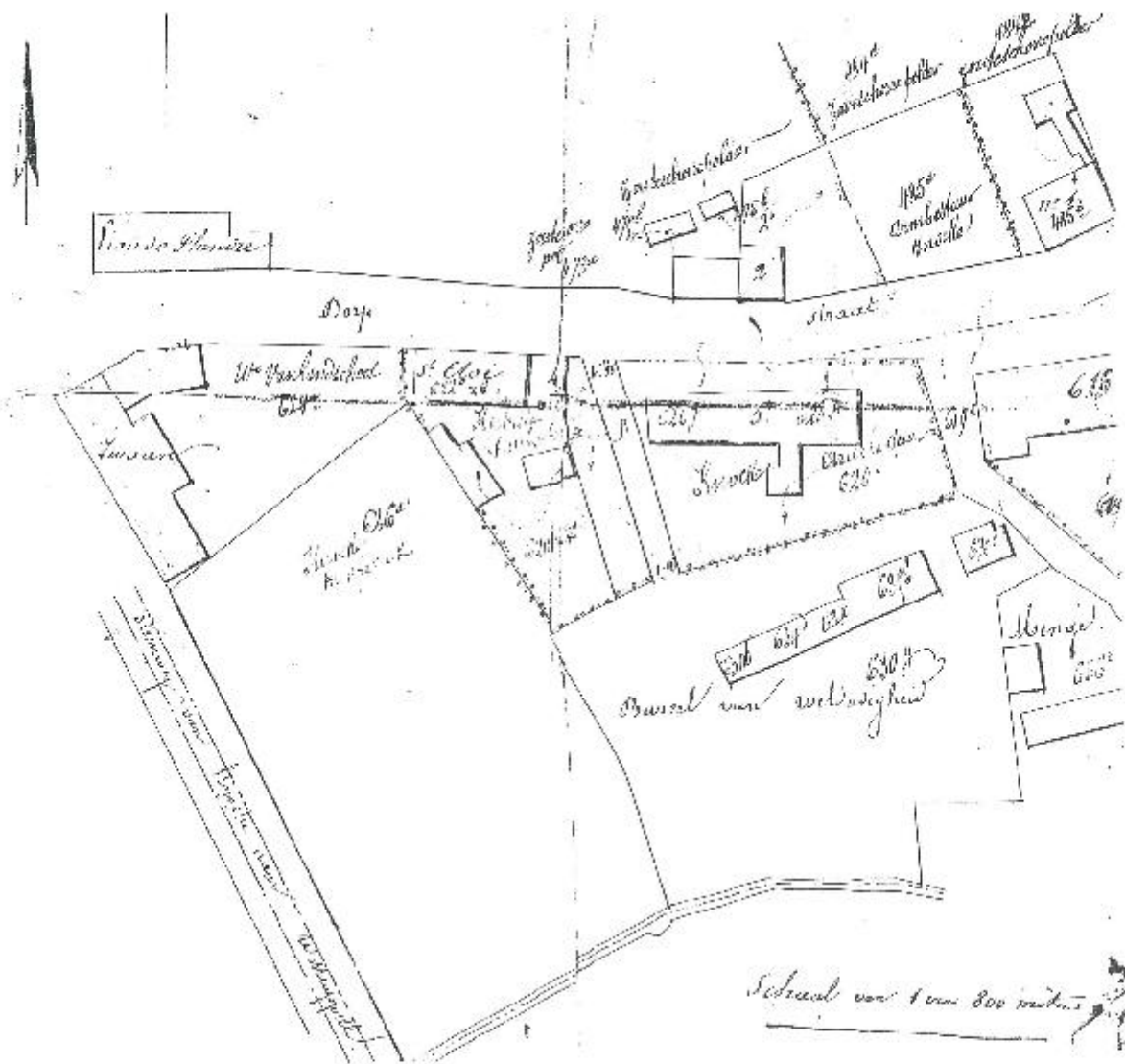
Jozef Van Landschoot (°K 9.03.1841), tweede zoon van Philip komt weliswaar niet meer voor in de bevolkingslijst.

In 1871 was hij belanghebbende eigenaar-erfgenaar van *De Zwaan*.

Op 16 februari 1871 besliste de gemeenteraad de archieven over te brengen van 't Kalf naar de Dorpsstraat in *Le Cygne* bij **Jozef Van Landschoot**. In deze raadsvergadering verlieten de voorzitter en Van Landschoot de zaal "om redenen van rechtstreeks belang" (16.02.1871).

In 1873 telde Knokke 1357 inwoners. Het jaar voordien waren er 52 geboorten, 6 huwelijken en 58 sterfgevallen genoteerd. Begin 1873 besloot de raad de archieven over te brengen naar de herberg *Communal* van Leopold Van Damme. De notulen vermelden: "daer er verscheiden omstandigheden waren, dat de raadsleden te klagen hebben gehad over de handelwijze van den tegenwoordige waard uit het gemeentehuis, gelijk mede over de bewaring der Archieven, en het hoogst nodig is deze in eene betere plaats over te brengen".

Er waren reeds heel wat perikelen tussen de burgemeester en de uithater van *Le Cygne* (zie *Van Polderdorp tot Badplaats*, blz 170).



Gedeelte van de Dorpsstraat in 1863.

In 1862 werden de erf- en eenspachten verlengd voor een periode van 30 jaar. Hier zien we duidelijk de omvang van DE ZWAAN en de aanpalende eigendommen, waaronder de herberg St. Eloi van Martijn Van Damme. Deze kleine woning werd gesloopt voor de bouw van het *Grand Hôtel de La Couronne* in 1895 (huidige KunstAcademie).

Tussen 1866 en 1875 waren de aanpalende bewoners van *Le Cygne*, herbergier Leopold Devos-Traen (Dorp 30), schoenmaker Leonard Vandenberghe (Dorp 32) en herbergier Martijn Van Damme (Dorp 33). Deze laatste diende in 1853 een aanvraag in voor het oprichten van een graanwindmolen op het eigendom van dhr. Mamet (de latere molen van Lievens). Rond diezelfde periode moet de staakmolen van Leopold Van Damme zijn gebouwd, deze bevond zich 350 m ten noordoosten van de kerk (hoek Piers de Ravenschootlaan-Boudewijlaan). Deze molen werd door een storm in 1897 vernietigd.

Vanaf 1876 vinden we een zekere **Lodewijk Van Landschoot** (°K 1839) gehuwd met Regina Dumon (°Stalhille 1846) op het adres *Dorpstraat 29* wat wijst dat zij er als uitbaters van *De Zwaan* fungeerden. In 1881 is dezelfde familie er opgetekend tot ze in april 1884 verhuizen naar Lissewege.

* L'Hotel en d'aujourd'hui



Knokke. Hôtel de Bruges & Hôtel du Cygne.

De markt in 1898 ter hoogte van Le Cygne, ondertussen verhoogd met een tweede verdieping. Hôtel de Bruges is tot 3 traveeën verbreed in de Lippenslaan.

De familie Tavernier was en is in Knokke geen onbekende.
 Het bevolkingsregister van 1890-1900 vermeldt volgende gegevens over de bewoners:
 Dorpsstraat 4 *De Zwaan*

TAVERNIER Leonard	° Kn 28.02.1853	hotelier
Genbrugge Pharilde	° Zelzate 1860	echtgenote
Tavernier Adolf-Petrus	° 1889	zoon
Tavernier Maria-Sidonia	° 1890	dochter
Tavernier Leopold	° 7.11.1848	broeder
Tavernier Rosalie	° 12.03.1891	dochter
Tavernier George Leonard	° 8.04.1892	zoon
Tavernier Albert	° 10.06.1893	zoon
Tavernier Arthur	° 6.08.1894	zoon
Tavernier Philippus	° 13.04.1896	zoon
Tavernier Oscar	° 4.04.1897	zoon
Brouwerij		
DEMEY Camillus	° St. Michiels 11.04.1871	
timmerman-bouwkundige komt van St. Michiels	10.7.1896	
De Cloedt Alida	° Assebroek 7.02.1896	
Vandevelde Ludovicus	° Sluis 9.06.1878	
dienstknecht komt van Westkapelle	27.02.1897	
De Cuyper Rosalie	° Ramskapelle 17.05.1878.	
dienstmeid		



Leonard Tavernier

Démeey vestigde zijn eerste brouwerij te Knokke in de aanpalende stalling van de Cygne, vooraleer te verhuizen naar Knokke-Center (Prince's).

Buren waren nog steeds winkelier Leopold Devos-Maria Traen en koopman Eduard Verheye-Rosalie Cornilly.

Leonard Tavernier was de zoon van Pieter (1813) en Isabella Driessens. De jongere broer van Pieter was Philip Tavernier (°K 1816-1996) die burgemeester was van 1854 tot 1872. In 1875 werd Philippe opnieuw raadslid en in 1888 schepen tot in 1891. Hij bewoonde de hoeve van zijn ouders Nicolaes en Joanna Knudde die zich bevond op 300 meter ten zuiden van de kerk (omgeving huidig stationsgebouw). De hoeve was bereikbaar via een dreef vanaf de Smedenstraat (Brandweerstraat). De hofstede verdween definitief in 1937 bij de aanleg van de staatsweg Maldegem-Knokke in 1937.

Leonard Tavernier werd gemeenteraadslid in 1896. Zijn zoon **Adolf Tavernier** (°K 1889-1953) werd na W.O.I raadslid bij de lijst Gemeentebelangen (Liberalen) onder burgemeester Lodewijk Deklerck. In 1927 werd hij herverkozen bij de Katholieke lijst alsook in 1933 en 1939 bij de Volkspartij Gemeentebelangen (Katholieken).

Verschillende generaties en familieleden zouden in het hotelwezen actief blijven.



De Schuttersgilde "St. Sebastiaan" in 1899
gefotografeerd ter hoogte van *Le Cygne*.


Eigenaardig dat reeds in 1871 "De Zwaan" als "Du Cygne" (*Le Cygne*) wordt vermeld. Had het toerisme toen reeds haar intrede gedaan of was het de gemeentesecretaris die het liever in het Frans noteerde ! Pas rond 1885 kwamen enkele kunstenaars de zomermaanden doorbrengen in Knokke en omgeving. Ze betrokken enkele kamers in *de Zwaan* en kregen er zelfs toelating de muren van de herberg te beschilderen. Bij renovatiewerken in 1987 ontdekten we enkele taferelen onder het behang, ondermeer "twee honden". Wie dit ooit schilderde, zal altijd een raadsel blijven. Was het misschien Verwee?

Een feit is dat de eigenaar de noodzaak zag, een Franse benaming, of vertaling, aan te brengen naast de gebruikelijke vermelding *de Zwaan*.


In 1890 werd de stoomtramlijn Brugge-Westkapelle-Knokke-Heist aangelegd. Aan *Le Cygne* kwam er een officiële halte.

Bij *Hôtel de Bruges* stonden in de zomermaanden rijtuigen opgesteld om de toeristen verder te brengen naar hun bestemming langsheen de Zeeweg, in 1894 Lippenslaan genoemd.

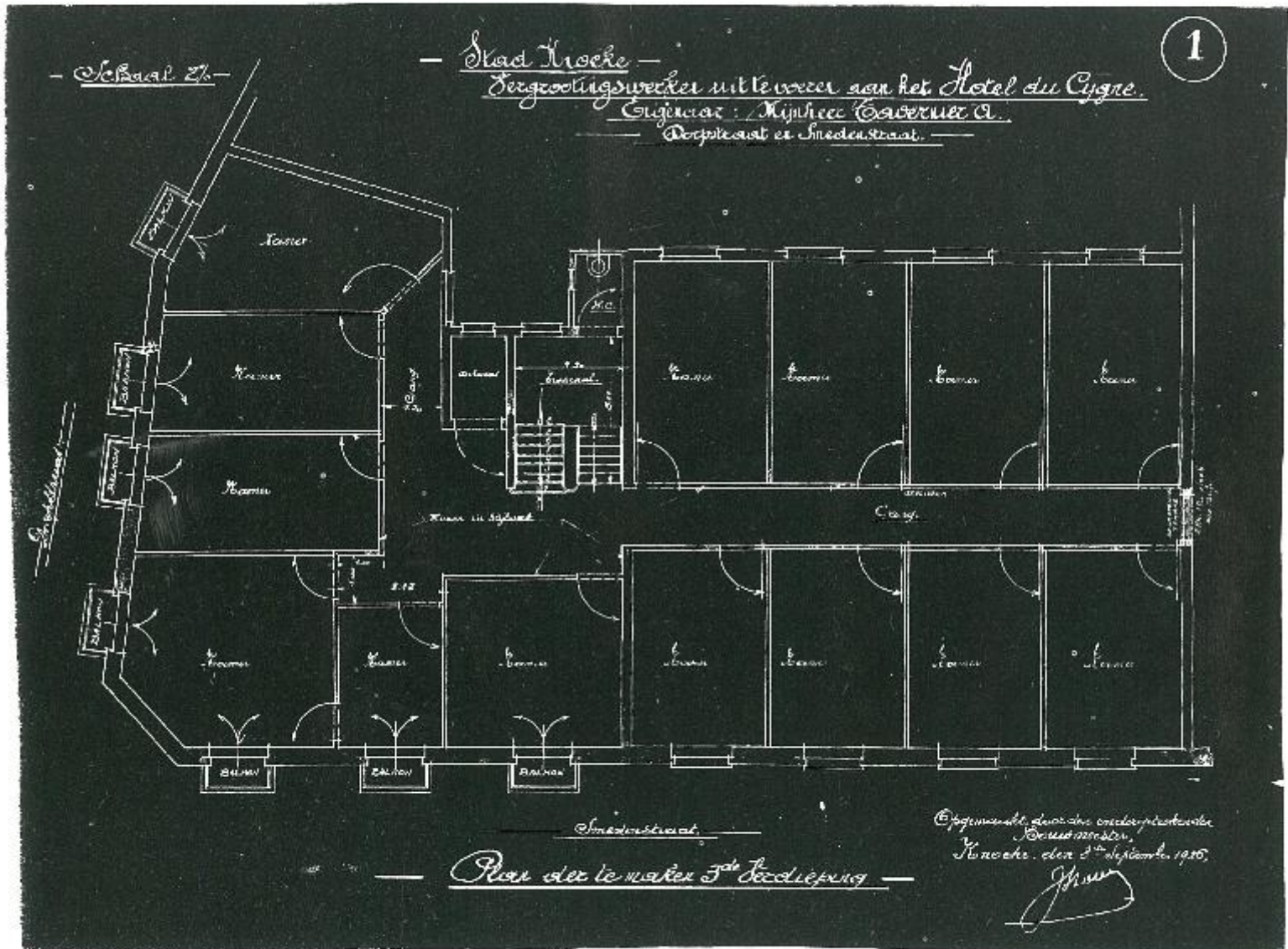
Tegenover *Le Cygne* werd de meisjesschool opgericht en zo ontstond er een klein marktplein. De bakkerij van Charles Lievens en het latere *Pension Lievens* vormden de "façade" tegenover de kerkhofmuur en pastorie. Daar was de Zeestraat slechts een tiental meter breed. Pas bij de lijnstelling werden enkele gebouwen onteigend en afgebroken en kreeg de Lippenslaan haar huidige breedte in het dorp.



Het centrum van Knokke rond 1908 met op de voorgrond de paardentram.
Rechts de winkel-bakkerij van Charles Lievens, die in 1911 tot hotel zou verbouwd worden.



1926





Knocke
Une rue du village

De Dorpsstraat rond 1920, met rechts op de aanzichtkaart, de noordgevel van *De Zwaan*.
Verder zien we *Hotel de la Couronne* (de KunstAcademie) en in de achtergrond de *Loskaai*
van de tram (Gemeentepelin).

De hotellijst van 1935 vermeldt "DU CYGNE" (Le Cygne)

open gans het jaar telefoonnummer: 7
aantal kamers: 48 buiten seizoen: 35
gemiddelde prijs per dag: 30 à 35 fr
in juli en augustus: 35 à 40 fr
ontbijt: 5 fr Noenmaal Avondmaal 10,12,50 fr
stromend water

Het bevolkingsregister van 1931-1947 vermeldt volgende personen op bewust adres:

Adolf Pieter Leopold TAVERNIER (1889)

Charlotte Schoysman echtgenote (°Vlissingen 18.02.1885)


Tavernier Leon	(°Kn 5.12.1923)	zoon hotelhouder
Tavernier Marie Louise	(°Kn 1.05.1925)	dochter
Schoymans Marie Louise	(°1886)	winkelierster
Kusters Anna	(°Luik 1917)	meid
Verdoolaege Andrea	(°Zevécote 1922)	meid

Uitbaters van *Rust aan Zee* waren tot oktober 1963 Romain Aelvoet - Rachel Dhont.
Vanaf 1 november 1963 tot eind maart 1967 was het echtpaar Leon Rillaer - Rachel Dhont er uitbater.

Het Hotel-Café werd vervolgens opengehouden door Verhelst en vanaf 1987 tot 1993 was *Du Cygne* het lokaal van "Cnoc is ier".

Het gebouw was eigendom van de maatschappij "Ons Brood", het latere "Paverko" en "t Molentje".

Eigenaardig was dat "kamer 13" niet bestond.



Het hotel kort na W.O.II met zijn drie verdiepingen en gepleisterd gevelfronton.
De smalle hoekgevel met "blinde ramen" werd esthetisch bekroond met een daklement.